





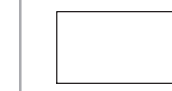


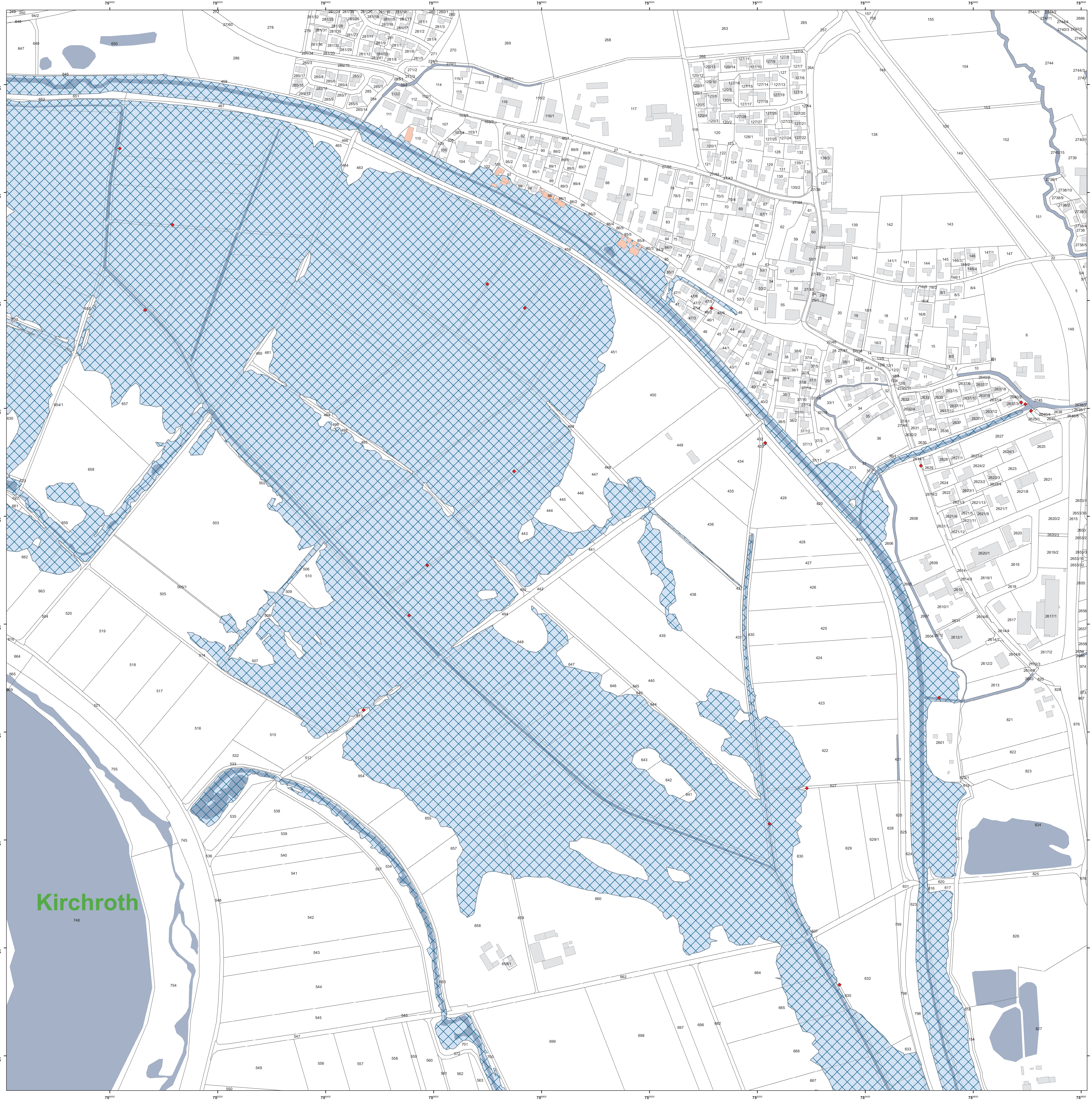


Legende

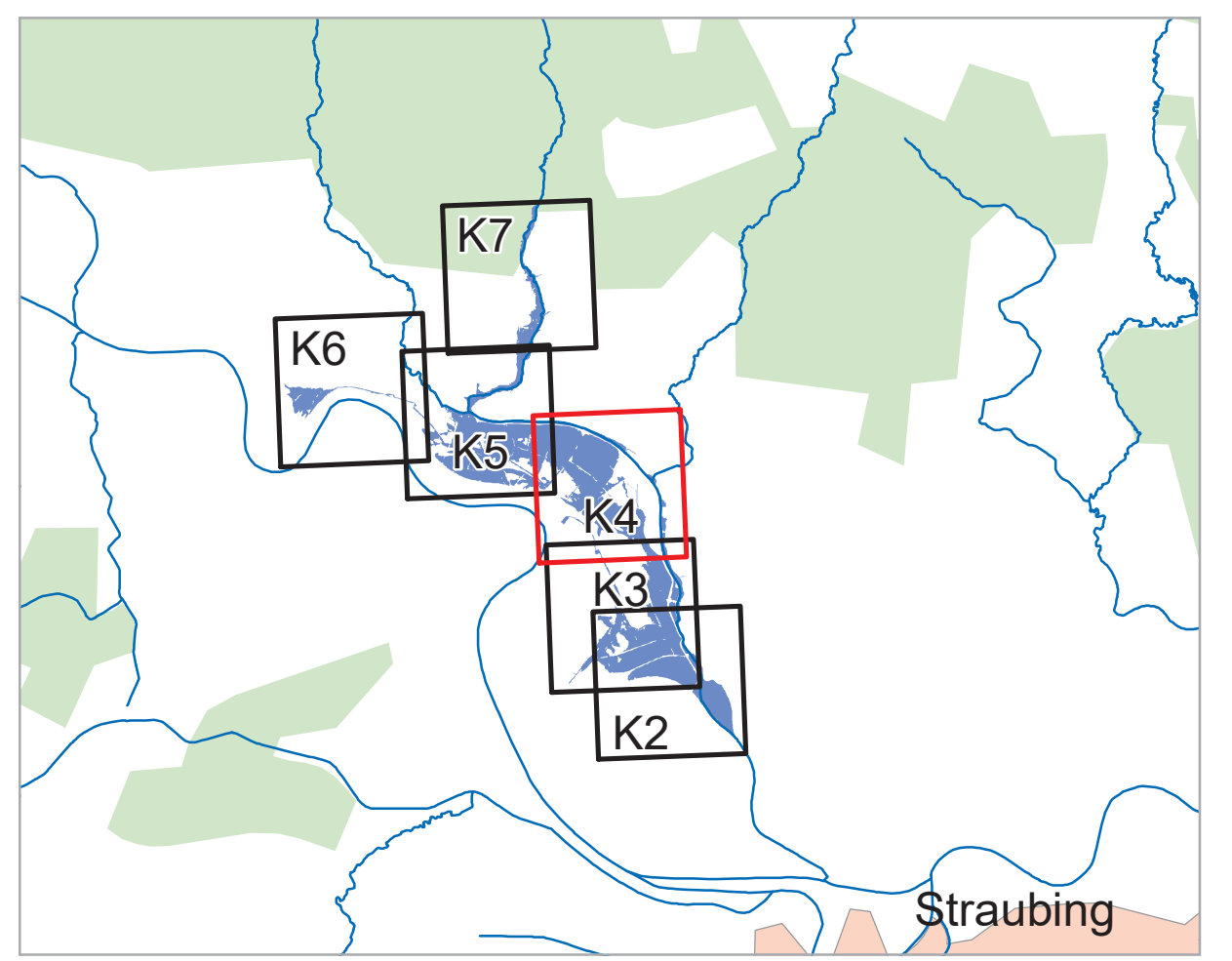
-  ermitteltes Überschwemmungsgebiet
-  vorläufig gesichertes Überschwemmungsgebiet
-  Gewässer
-  Gemeinde
-  Landkreis
-  Flusskilometerstein

174,4 Wasserspiegel des ermittelten Überschwemmungsgebiets in m ü. NN

-  Flurstück
-  Gebäude
-  betroffenes Gebäude



Kirchroth



0 50 100 200 m

Geobasisdaten: Amtliches Liegenschaftskataster-
informationssystem (ALK/IS) 1: 1000
Fachdaten: © Bayerische Vermessungsverwaltung 2022
Informationssystem Wasserwirtschaft

Vorhaben: Gew III, Breimbach
Fluss-km bitte ersetzen!
Vorläufige Sicherung des
Überschwemmungsgebiets

Vorhabensträger: Wasserwirtschaftsamt Deggendorf

Landkreis: Straubing-Bogen

Gemeinde: Kirchroth

Anlage:
3

Plan-Nr.:
K4

Maßstab:
1 : 2 500

Ausgabe vom: 21.11.2022

Entwurf: Entwurfsautor

Datum: 21.11.2022

entworfen
gezeichnet

Datum, Name
geprüft

Wasserwirtschaftsamt Deggendorf

Detaillkarte

Ursprung:

Unterschrift