








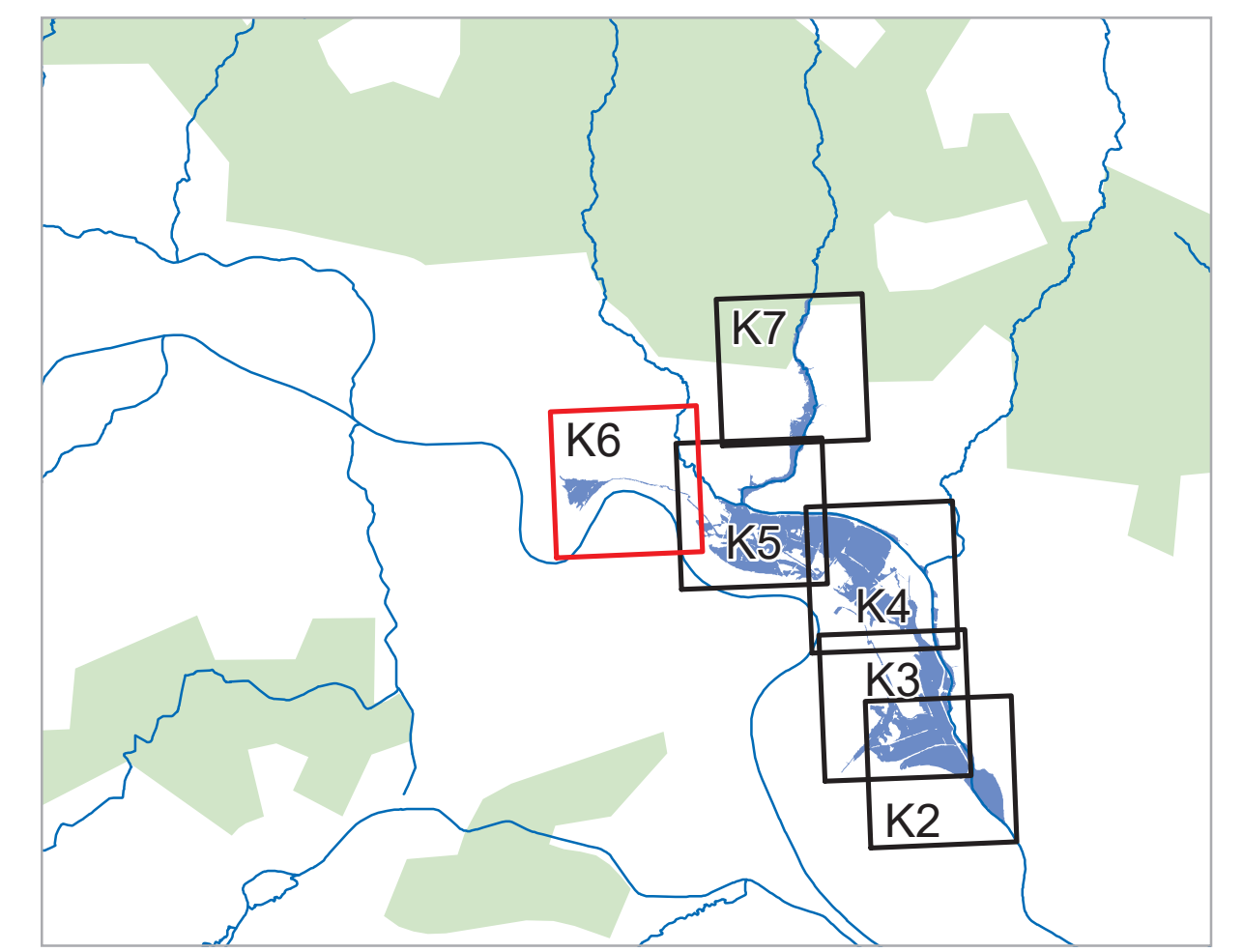


Legende

-  ermitteltes Überschwemmungsgebiet
-  vorläufig gesichertes Überschwemmungsgebiet
-  Gewässer
-  Gemeinde
-  Landkreis
-  Flusskilometerstein

174,4 Wasserspiegel des ermittelten Überschwemmungsgebiets in m ü. NHN

-  Flurstück
-  Gebäude
-  betroffenes Gebäude



0 50 100 200 m

Geobasisdaten: Amtliches Liegenschaftskatasterinformationssystem (ALKIS) 1: 1000
 Fachdaten: Bayerische Vermessungsverwaltung 2022 Informationssystem Wasserwirtschaft

Vorhaben: Gew III, Breimbach Fluss-km bitte ersetzen! Vorläufige Sicherung des Überschwemmungsgebiets
 Vorhabensträger: Wasserwirtschaftsamt Deggendorf
 Landkreis: Straubing-Bogen
 Gemeinde: Kirchroth

Anlage: 3
 Plan-Nr.: **K6**
 Ausgabe vom: 21.11.2022
 Entwurf: []
 Ursprung: []

Maßstab: 1 : 2 500
 Entwurfsverfasser: []
 Datum: 21.11.2022

Wasserwirtschaftsamt Deggendorf
 Datum, Name
 entworfen, gezeichnet
 Unterschrift, geprüft